КАРТА ГРАДОСТРОИТЕЛЬНОГО ЗОНИРОВАНИЯ
муниципального образования Тоцкий сельсовет Тоцкого района Оренбургской области
М1:50000, М 1:10000, М 1:5000

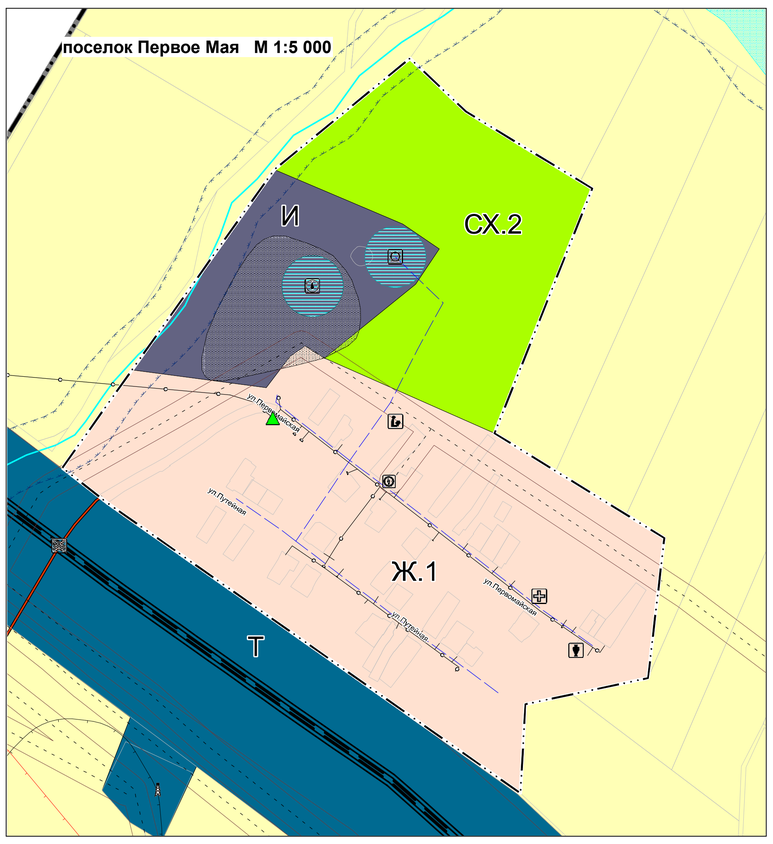

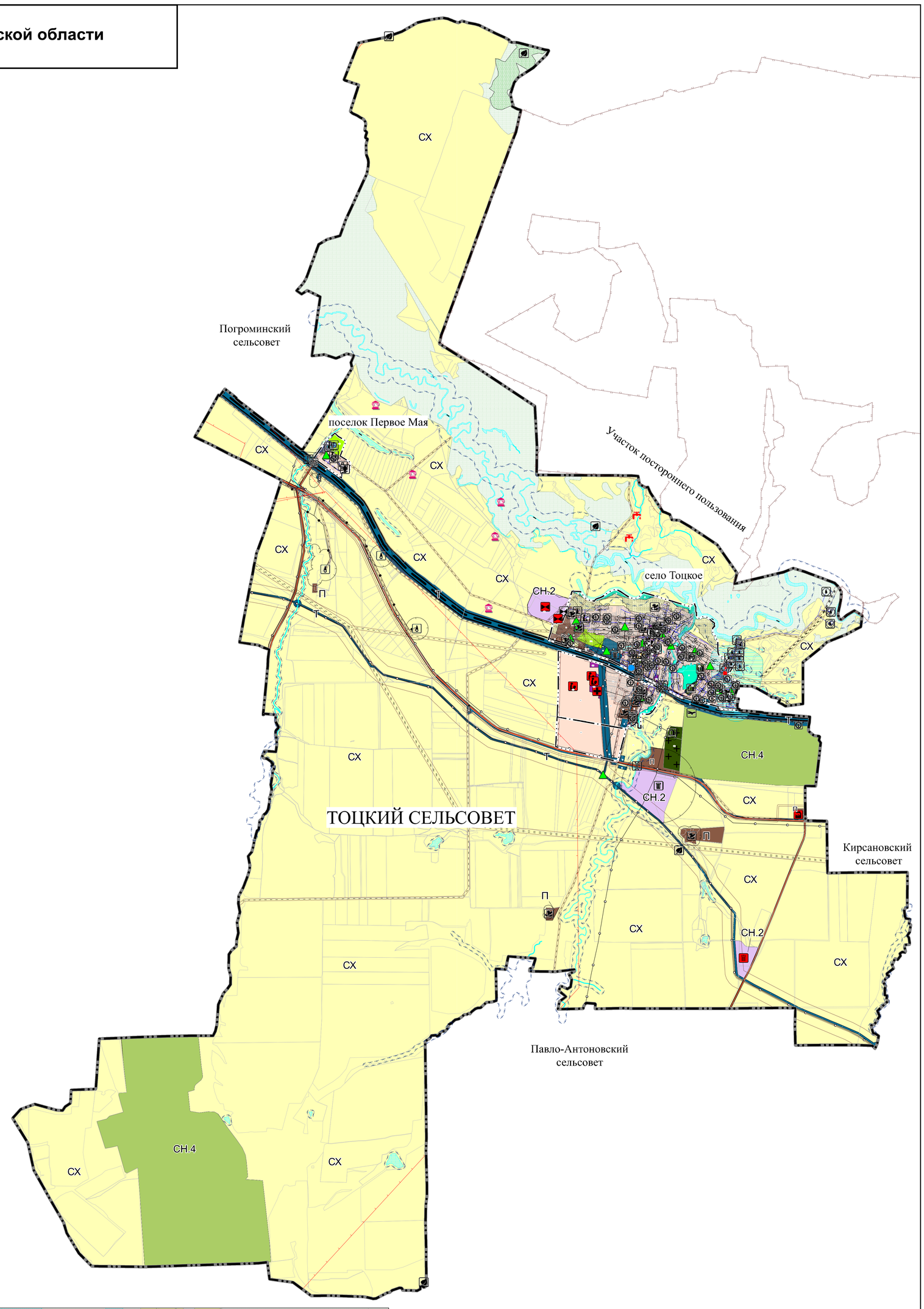

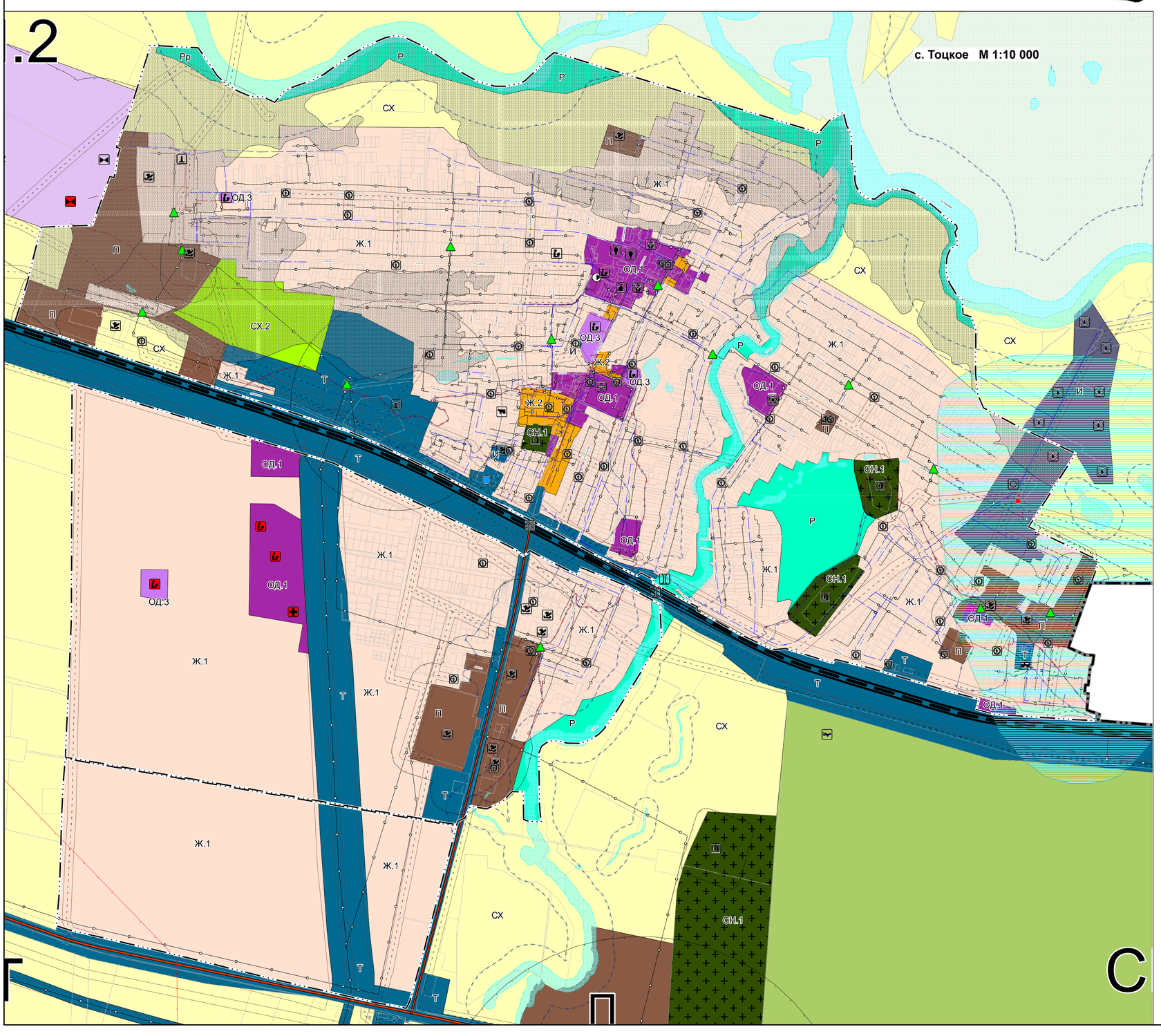

Условные обозначения:

Сущ.	Проект	Объекты:
		Железнодорожный переезд
		Газораспределительная станция (ГРС)
		Памятник
		Объект культурно-просветительного назначения
		Канализационная насосная станция (КНС)
		Организации социального обслуживания
		Оздоровительно-спортивный лагерь
		Источник тепловой энергии
		Предприятие по обработке древесины, производству изделий из дерева
		Трансформаторная подстанция
		Фонд скважин
		Артезианская скважина
		Предприятие по разведению молочного крупного рогатого скота, производство сырого молока
		Объект спорта
		Водонапорная башня
		Автостанция
		Электрическая подстанция 110 кВ
		Объекты образования и науки
		Антенно-мачтовые сооружения
		Иные особо охраняемые природные территории
		Лечебно-профилактическая медицинская организация
		Аэродром
		Насосная станция
		Очистные сооружения (КОС)
		Мостовое сооружение
		Объект размещения отходов
		Кладбище
		Предприятие смешанное - растениеводство в сочетании с животноводством без специализированного производства культур или животных

Функциональные зоны:
Ж.1 Зона застройки индивидуальными жилыми домами
Ж.2 Зона застройки малоэтажными жилыми домами (до 4 эт., включая мансардный)
СДМ Многофункциональная общественно-деловая зона
ОД.3 Зона объектов образования
Т Зона транспортной инфраструктуры
И Зона инженерной инфраструктуры
П Производственная зона
Р Зона рекреационного назначения
СН Зона режимных территорий
СН.1 Зона кладбищ и крематориев
СН.4 Зона складирования и захоронения отходов
СХ Зона сельскохозяйственного использования
СХ.2 Зона садоводческих или огородических некоммерческих товариществ
Прочие обозначения:
Зона слабого, умеренного, сильного подтопления территорий, прилегающая к р. Самара и р. Сорока, в границах с. Тоцкое
Зона затопления при половодьях и паводках 1% обеспеченности территорий, прилегающая к р. Самара и р. Сорока, в границах с.Тоцкое
Запретная зона военного объекта - Оренбургское лесничество Министерства обороны Российской Федерации
Зоны санитарной охраны источников питьевого и хозяйственно-бытового водоснабжения и водопроводов питьевого назначения
Зона затопления и подтопления
Зона с особыми условиями использования территорий
Санитарно-защитная зона
Лицензионные участки
Водоохранная зона
Водные объекты
Леса
ЛЭП

Границы:
Граница МО Тоцкий сельсовет
Граница населенного пункта
Прочие обозначения:
Газопровод
Нефтепровод
Автомобильная дорога
Железнодорожные пути
Водопровод
Канализация

Изм.	Кол.Уч.	Лист	№ док.	Подп.	Дата	Карта градостроительного зонирования муниципального образования Троицкий сельсовет Бузулукского района Оренбургской области			
						Карта градостроительного зонирования	Стадия	Лист	Листов
							П		
Проверил		Файзуллин			08.22	М 1:50 000 М 1:10 000 М 1:5 000	ООО "Региональный кадастровый центр" г. Оренбург		
Разработал		Феофанов			08.22				